Образец по чл. 53, ал. 6 от НСГ

Одобрил: инж. Иван Сапунджиев
инж. Шумнев
/име, фамилия и подпис/:

дата 26.7.24 г.,
№ и дата на удостоверението за упражняване на лесовъдска практика: 5828/23.03.2023

Утвърдил:.....
.....
име, фамилия,/ подпис:.....
/попълва се само в случаите на чл. 53, ал. 4 от НСГ/
дата:.....г.,
№ и дата на удостоверението за упражняване на лесовъдска практика:.....

ТЕХНОЛОГИЧЕН ПЛАН № 1...

За добив на дървесина от отдел 205 подотдел 6
На ТП ДГС/ДЛС/УОГС Алабак /попълва се само за държавни гори/
Община Велинград; Землище Биркова;
имот с (кадастрален идентификатор/КВС) №....., /попълва се само за недържавни гори/

I. Схема за добива на дървесина от насаждението

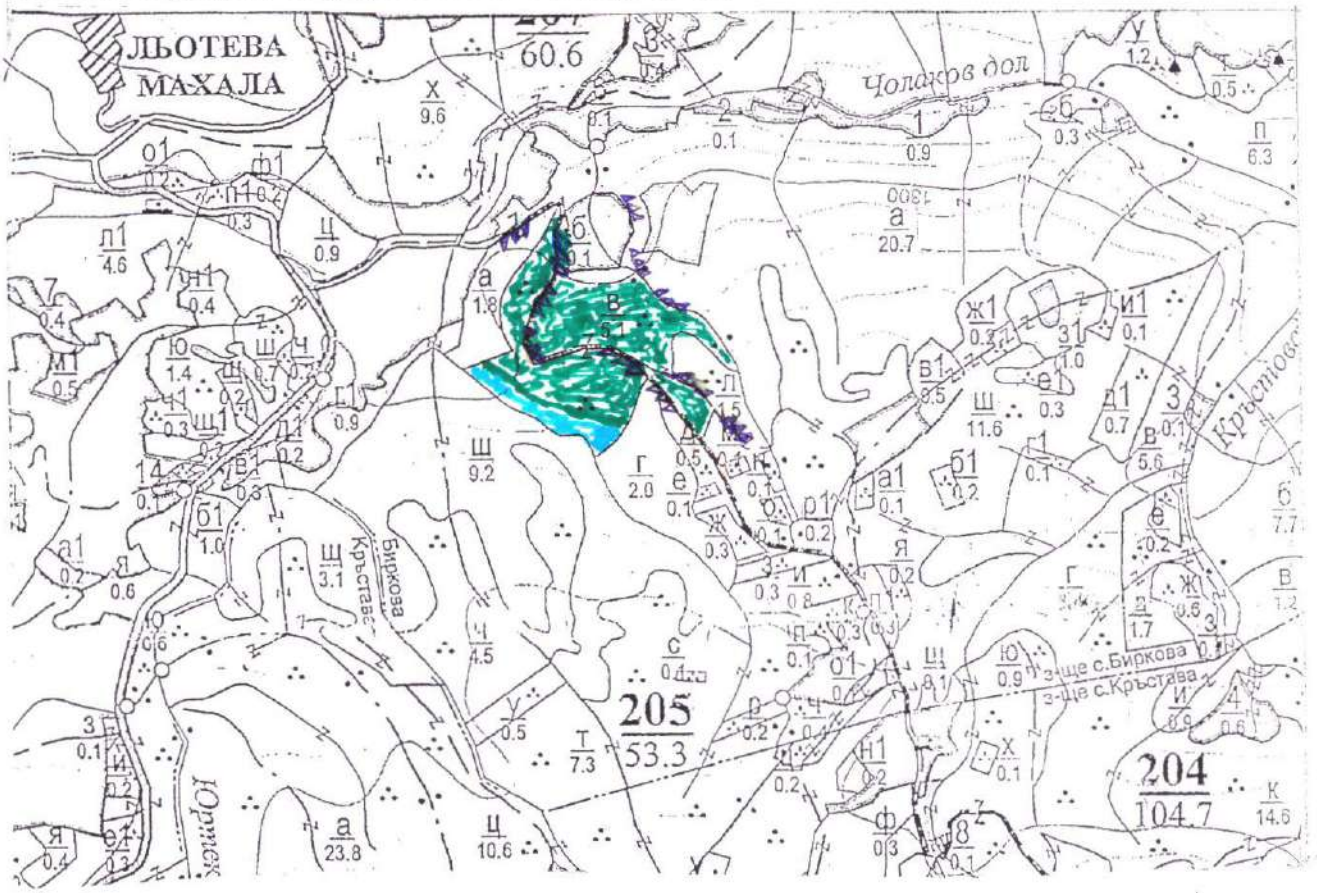

Легенда:

- ± ± ± ± проектирани коларски вр. извозни пътища
- ——— съществуващи извозни пътища (за ремонт)
- ═══ съществуващ автомобилен път
- ▓▓▓ просека НАСАЖДЕНИЕ
- О място за отпадъци
- »»»»» проектирани тракторни вр. извозни пътища
- ▲▲▲ временен склад Дървен материал
- xxxxxx трасе на въжена линия
- ▒▒▒ п... път НЕ МАРКИРАНА ГАС
- X място за смилане на СМ

На схемата задължително се нанасят контурите на насаждението/имота, съществуващите и проектирани временни горски пътища, просеките, просеките за въжени линии, извозни пътища, временни складове както и връзката им със съществуващата автомобилна пътна мрежа.

II. Характеристика на насаждението

1.Вид на сечта ..... Прореждане ...../ интензивност .....%
Втори вид сеч ...../ интензивност .....%
2.Площ на подотдела ...5,1.....ха Размер на сечището...4,4..... ха
3. Състав по план/програма...5Б5К...см. 2....., действителен.....
4. Запас на 1 ха: с клони... 245 ...куб.м/ха , без клони .. 207.....куб. м/ха.
5. Среден наклон на терена ...24.....градуса.
6. Очакван добив от маркираната дървесина 151 лежащ куб. м

дърв. вид / категория	б.б.	см.				дърв. вид / категория	б.б.	см.					б.б.	см
едра	6	28				дребна		4				вър-	8	12
средна	39	38				дърва	15	21				шина		

7.Наличие и характеристика на подраста преди сечта (състав, възраст, средна височина, % на покритие) ……668 см2……

……

8. Средно извозно разстояние 200……;

9. Други характеристики на насаждението (*токовища, сватбовища, надлесни дървета, сервитути, защитени територии, Натура 2000, защитени видове описани в доклада за гори с висока консервационна стойност, мъртва дървесина, вододайни зони, биологично разнообразие и др.)*

……

……

III. Технологични указания и параметри на технологичната инфраструктура

1. Дървесината в насаждението да се добива при спазване на технологичната схема по т. I

2. Сечта ще се извършва с (моторен трион, ръчно, машини; кастренето на отсечените стъбла се извършва: в сечище, на временен склад) ……

……

3. Извозът от сечището до временните складове ще се осъществява с…ЖТС……

……

на (цели стъбла, дълги/къси секции, сортименти, чипс и др.; с влачене по терена, изцяло натоварени)……

……

……

4. Проектирани нови горски автомобилни пътища съгласно Наредба 5 за строителството в горските територии без промяна на предназначението им: дължина ……м. широчина ……м.

5. Изграждане/ремонт на временни извозни горски пътища (вярното се подчертава): – 700м.

5.1. Тракторни – допустимо разстояние между тях ……м (не по-малко от 40 м), дължина ……м, широчина 4 м.

5.2. Коларски - разстояние между тях……м (не по-малко от 40 м), дължина ……м, широчина…. м

6. Просеки за въжени линии: …… бр.

допустимо разстояние между просеките …… м., дължина …… м., широчина …… м.

7. Направа на просеки ……бр.

допустимо разстояние между тях ……м., дължина ……м., широчина …… м.

8. Изграждане на нови временни складове (бр., площ в ха) . …

……

9. Мерки за опазване на оставащите на корен дървета, подраста, младиняка и почвата

……

10. Начини на почистване на сечището разхвърлено по цялата площ……

11. Материалите ще се извозят до временен склад……

когато мястото на временния склад няма данни, позволяващи точното му определяне или попада извън мащаба на схемата по т. I, се посочват географските му координати в градуси, минути и секунди.

12. Други указания: ……

……

Да се изнасят битовите отпадъци от сечището извън горските територии на определените за това места.

13. Всички операции по подготвителните и основните работи да се извършват съгласно изискванията на Правилника за здравословни и безопасни условия на труд в горите и правилата за противопожарна безопасност в горите.

Изготвил: Якуб Дермендзиев …… /*подпис, име и фамилия*/

дата 26.07.24 г.,

Място на издаване…В…….

№ и дата на удостоверението за упражняване на лесовъдска практика: 10213……

ЗАПОЗНАТ с технологичния план: ……/попълва се след издаването на позволителното за сеч/

Лицето по чл. 108, ал. 2 от ЗГ, на което е издадено позволително за сеч № ……

……

/ трите имена, подпис, дата - /

№ и дата на удостоверението за упражняване на лесовъдска практика: ……

Образец по чл. 53, ал. 6 от НСГ

Одобрил:

/име, фамилия и подпис/: инж. Кр. Шопов

дата: 03.08.24г.

№ и дата на удостоверението за упражняване на лесовъдска практика: 3848/23.05.13г.

Утвърдил:

.....

.....

/име, фамилия/, подпис: .....

/попълва се само в случаите на чл. 53, ал. 4 от НСГ/

дата: .....,

№ и дата на удостоверението за упражняване на лесовъдска практика: ..... / .....

ТЕХНОЛОГИЧЕН ПЛАН № ....

За добив на дървесина от отдел **"209"** подотдел **"в"**

На ТП ДГС/ДЛС/УОГС ТП ДГС Алабак */попълва се само за държавни гори/*

Община **Велинград**; Землище **с. Чолакова**;

имот с (кадастрален идентификатор/КВС) № ..... , */попълва се само за недържавни гори/*

I. Схема за добива на дървесина от насаждението

М 1:10000

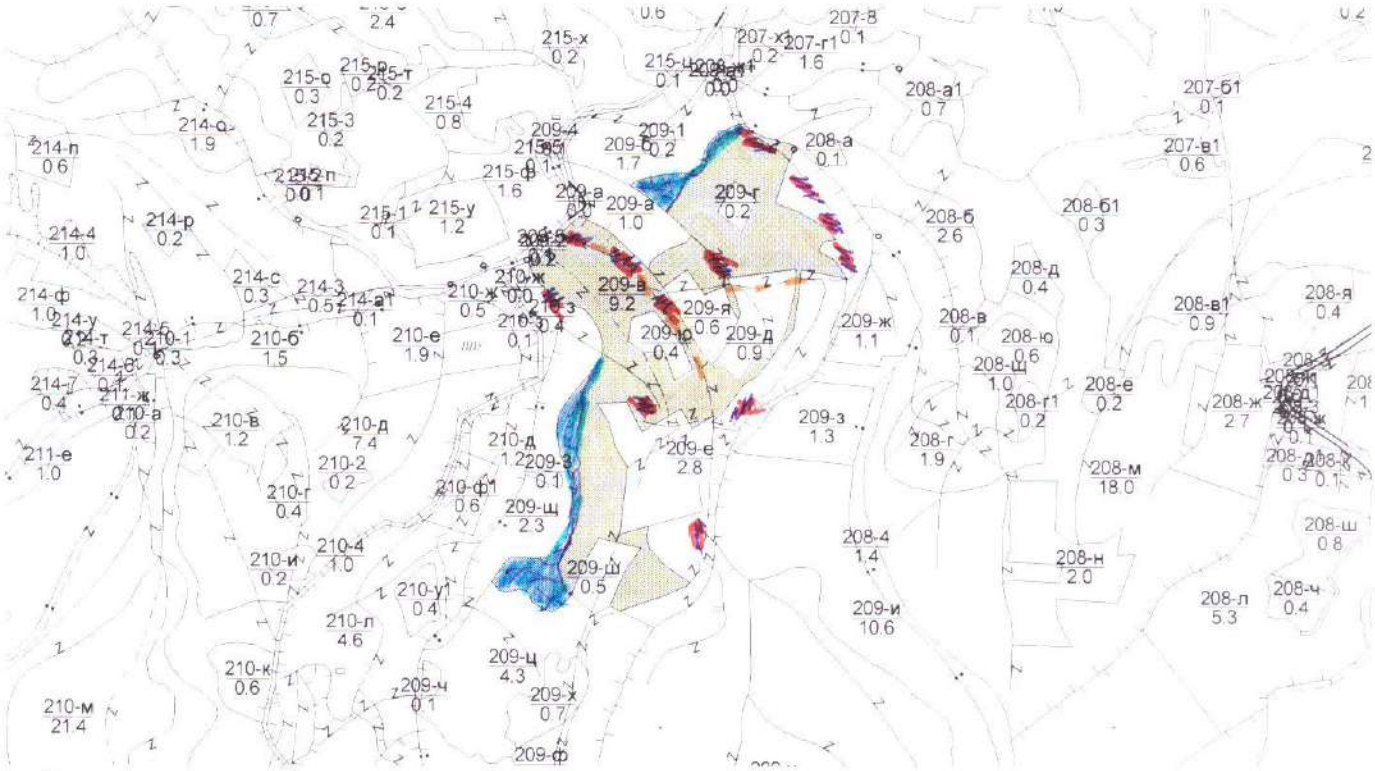

Легенда:

проектирани коларски вр. извозни пътища	проектирани тракторни вр. извозни пътища
съществуващи извозни пътища	временен склад Алин дерс
съществуващ автомобилен път	трасе на въжена линия
просека	проектиран автомобилен път
Мито за отпадъци	Мито за смърчи на гели
Мито за иглолистни дънери	

На схемата задължително се нанасят контурите на насаждението/имота, съществуващите и проектирани временни горски пътища, просеките, просеките за въжени линии, извозни пътища, временни складове както и връзката им със съществуващата автомобилна пътна мрежа.

II. Характеристика на насаждението

1. Вид на сечта: Изборно прореждане / интензивност: 20 %

Втори вид сеч: ..... / интензивност: .....%;

2. Площ на подотдела: 9.2 ха Размер на сечището: ....8....6.. ха

3. Състав по план/програма: Бял бор - 10, Смърч - 0, Смърч - 10, действителен: .....;

4. Запас на 1 ха: с клони 399 куб.м/ха , без клони 359 куб. м/ха;

5. Среден наклон на терена: 17 градуса;

6. Очакван добив от маркираната дървесина: .....577.....лежаща маса, куб.м.

дърв. вид / категория	бб10	см				дърв. вид / категория	бб10	см				о	бб10	см
едра	223	24				дребна	1	3				вър-шина	20	9
средна	125	38				дърва	145	18						

7.Наличие и характеристика на подраста преди сечта (състав, възраст, средна височина, % на покритие)
……
……

8. Средно извозно разстояние ..300м.;

9. Други характеристики на насаждението (*токовища, сватбовища, надлесни дървета, сервитути, защитени територии, Натура 2000, защитени видове описани в доклада за гори с висока консервационна стойност, мъртва дървесина, вододайни зони, биологично разнообразие и др.)*

ГВКС2

II. Технологични указания и параметри на технологичната инфраструктура

1. Дървесината в насаждението да се добива при спазване на технологичната схема по т. I

2. Сечта ще се извършва с (моторен трион, ръчно, машини; кастренето на отсечените стъбла се извършва: в сечище, на временен склад) ……
……

3. Извозът от сечището до временните складове ще се осъществява с ...Н.Т.С.....
……
на (цели стъбла, дълги/къси секции, сортименти, чипс и др.; с влачене по терена, изцяло натоварени) ……
……
……

4. Проектирани нови горски автомобилни пътища съгласно Наредба 5 за строителството в горските територии без промяна на предназначението им: дължина ……м. широчина ……м

5. Изграждане/ремонт на временни извозни горски пътища (вярното се подчертава): 500м.

5.1. Тракторни – допустимо разстояние между тях .....м (не по-малко от 40 м), дължина ……м, широчина 4 м.

5.2. Коларски - разстояние между тях.....м (не по-малко от 40 м), дължина ..…м, широчина ... м

6. Просеки за въжени линии: ……. бр.
допустимо разстояние между просеките ..... м., дължина ..... м., широчина ..... м.

7. Направа на просеки .....бр.
допустимо разстояние между тях .....м., дължина ……м., широчина ..... м.

8. Изграждане на нови временни складове (бр., площ в ха) 12 бр. /.....
……

9. Мерки за опазване на оставащите на корен дървета, подраста, младиняка и почвата
……

10. Начини на почистване на сечището Равномерно разхвърлено по цялото насаждение

11. Материалите ще се извозят до временен склад……Алан дере……
когато мястото на временния склад няма данни, позволяващи точното му определяне или попада извън мащаба на схемата по т. I, се посочват географските му координати в градуси, минути и секунди.

12. Други указания: ……дасе събират битовите отпадъци……
……на определените места……
Да се изнасят битовите отпадъци от сечището извън горските територии на определените за това места.

13. Всички операции по подготвителните и основните работи да се извършват съгласно изискванията на Правилника за здравословни и безопасни условия на труд в горите и правилата за противопожарна безопасност в горите.

Изготвил: Салих Пильов /*подпис, име и фамилия*/
дата: ……..,
Място на издаване гр. Велинград, ДГС Алабак
№ и дата на удостоверението за упражняване на лесовъдска практика: 13276 / 28.3.2018 г.

ЗАПОЗНАТ с технологичния план: …… /попълва се след издаването на позволителното за сеч/
Лицето по чл. 108, ал. 2 от ЗГ, на което е издадено позволително за сеч № .....
……
/ трите имена, подпис, дата - /
№ и дата на удостоверението за упражняване на лесовъдска практика: …… / ……

Образец по чл. 53, ал. 6 от НСГ

Одобрил:

/име, фамилия и подпис/: инж. Кр. Шарков

дата: 30.08.24г.

№ и дата на удостоверението за упражняване на лесовъдска практика: 9848/23.09.13г.

Утвърдил:

.....

.....

/име, фамилия/, подпис: .....

/попълва се само в случаите на чл. 53, ал. 4 от НСГ/

дата: .....,

№ и дата на удостоверението за упражняване на лесовъдска практика: ..... / .....

ТЕХНОЛОГИЧЕН ПЛАН № 1

За добив на дървесина от отдел **"214"** подотдел **"x"**

На ТП ДГС/ДЛС/УОГС ТП ДГС Алабак */попълва се само за държавни гори/*

Община **Велинград**; Землище **с. Чолакова**;

имот с (кадастрален идентификатор/КВС) № ..... , */попълва се само за недържавни гори/*

I. Схема за добива на дървесина от насаждението

М 1:10000

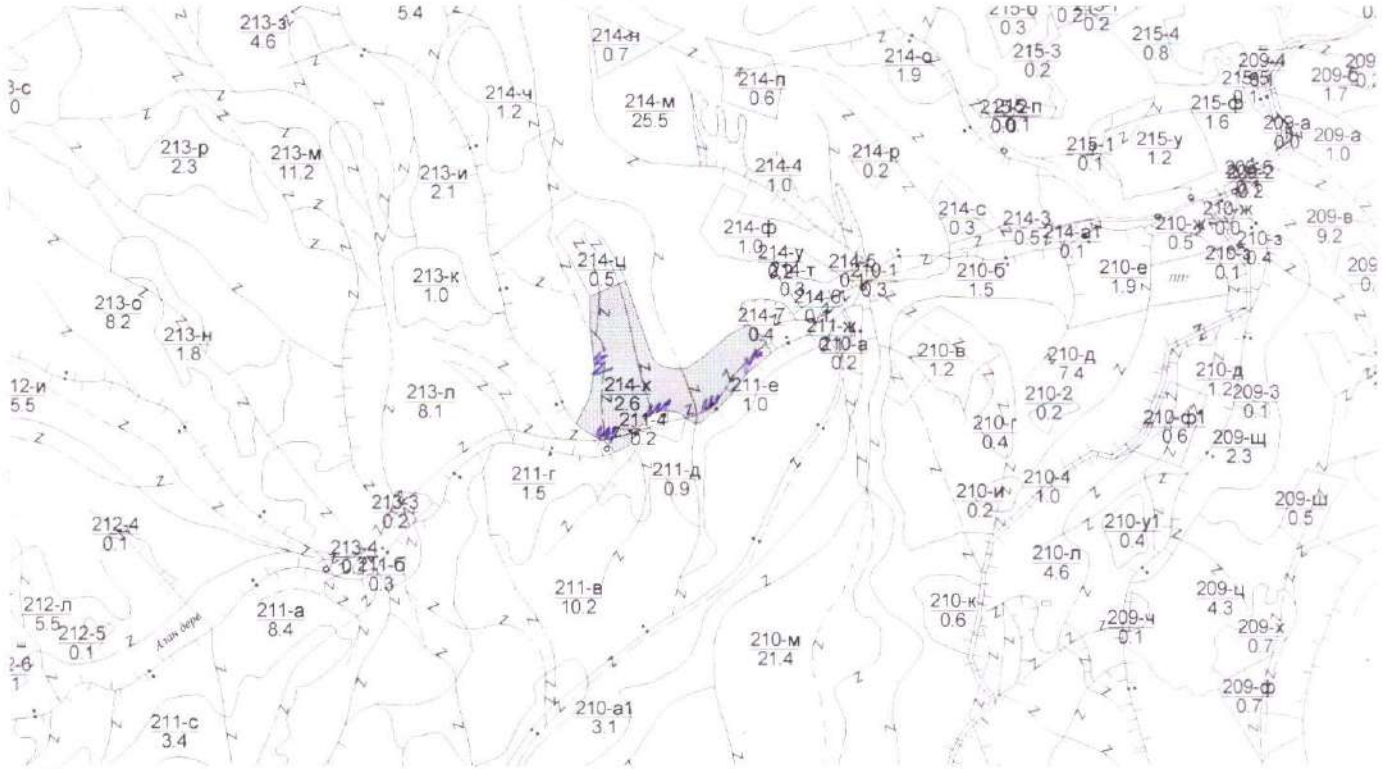

Легенда:

± ± ± ±	проектирани коларски вр. извозни пътища	»»»»»»	проектирани тракторни вр. извозни пътища
- - - - - -	съществуващи извозни пътища	▲▲▲	временен склад
======	съществуващ автомобилен път	xxxxxxx	трасе на въжена линия
^^^^^^^^	просека	=+=+=+=	проектиран автомобилен път
0	място за отпадъци	2	място за смяна на ГСМ

На схемата задължително се нанасят контурите на насаждението/имота, съществуващите и проектирани временни горски пътища, просеките, просеките за въжени линии, извозни пътища, временни складове както и връзката им със съществуващата автомобилна пътна мрежа.

II. Характеристика на насаждението

1. Вид на сечта: Пробирка / интензивност: 15 %

Втори вид сеч: ..... / интензивност: .....%;

2. Площ на подотдела: 2.6 ха Размер на сечището: 2,6 ха

3. Състав по план/програма: Смърч - 8, Бял бор - 2, Бук - 0, действителен: .....;

4. Запас на 1 ха: с клони 315 куб.м/ха , без клони 268 куб. м/ха;

5. Среден наклон на терена: 21 градуса;

6. Очакван добив от маркираната дървесина: 101 лежаща маса, куб.м.

дърв. вид / категория	СМ	Б.бор				дърв. вид / категория	СМ	Б.бор					9	6
													отпад	
едра	15	16				дребна	3	1				вър-	СМ	ББ
средна	25	17				дърва	12	12				шина	6	5

7.Наличие и характеристика на подраста преди сечта (състав, възраст, средна височина, % на покритие)
……
……

8. Средно извозно разстояние ..250.....;

9. Други характеристики на насаждението (*токовища, сватбовища, надлесни дървета, сервитути, защитени територии, Натура 2000, защитени видове описани в доклада за гори с висока консервационна стойност, мъртва дървесина, вододайни зони, биологично разнообразие и др.)*
……
……

II. Технологични указания и параметри на технологичната инфраструктура

1. Дървесината в насаждението да се добива при спазване на технологичната схема по т. I

2. Сечта ще се извършва с (моторен трион, ръчно, машини; кастренето на отсечените стъбла се извършва: в сечище, на временен склад) ……Б.М.Т……
……

3. Извозът от сечището до временните складове ще се осъществява с ....НТС.....
……
на (цели стъбла, дълги/къси секции, сортименти, чипс и др.; с влачене по терена, изцяло натоварени) ……
……
……

4. Проектирани нови горски автомобилни пътища съгласно Наредба 5 за строителството в горските територии без промяна на предназначението им: дължина ……м. широчина ……м

5. Изграждане/ремонт на временни извозни горски пътища (вярното се подчертава):

5.1. Тракторни – допустимо разстояние между тях .....м (не по-малко от 40 м), дължина ……м, широчина 4 м.

5.2. Коларски - разстояние между тях.....м (не по-малко от 40 м), дължина ..…м, широчина ... м

6. Просеки за въжени линии: ……. бр.
допустимо разстояние между просеките ..... м., дължина ..... м., широчина ..... м.

7. Направа на просеки .....бр.
допустимо разстояние между тях .....м., дължина ……м., широчина ..... м.

8. Изграждане на нови временни складове (бр., площ в ха) .....
……

9. Мерки за опазване на оставащите на корен дървета, подраста, младиняка и почвата
……

10. Начини на почистване на сечището Равномерно разхвърляне по цялата площ.....

11. Материалите ще се извозят до временен склад……Чопакова……
когато мястото на временния склад няма данни, позволяващи точното му определяне или попада извън мащаба на схемата по т. I, се посочват географските му координати в градуси, минути и секунди.

12. Други указания: ……
……Събиране на отпадъците на опред. за тази цел места……
Да се изнасят битовите отпадъци от сечището извън горските територии на определените за това места.

13. Всички операции по подготвителните и основните работи да се извършват съгласно изискванията на Правилника за здравословни и безопасни условия на труд в горите и правилата за противопожарна безопасност в горите.

Изготвил: Мустафа Местан /*подпис, име и фамилия*/
дата: 30.08.24
Място на издаване гр. Велинград, ДГС Алабак
№ и дата на удостоверението за упражняване на лесовъдска практика: 10143 / 13.1.2014 г.

ЗАПОЗНАТ с технологичния план: …… /попълва се след издаването на позволителното за сеч/
Лицето по чл. 108, ал. 2 от ЗГ, на което е издадено позволително за сеч № .....
……
/ трите имена, подпис, дата - /
№ и дата на удостоверението за упражняване на лесовъдска практика: …… / ……

Explorer